



АДМИНИСТРАЦИЯ ГОРОДА ПЕРМИ
ДЕПАРТАМЕНТ ЗЕМЕЛЬНЫХ ОТНОШЕНИЙ

Сибирская ул., д. 15, Пермь, 614000, тел. (342) 212-46-78, факс 212-41-51
e-mail:dzo@gorodperm.ru, http://www.gorodperm.ru

РАЗРЕШЕНИЕ
на размещение объекта

№ 21-01-44-1057 от 14 ИЮЛ 2022

Департамент земельных отношений Администрации города Перми в соответствии с пунктом 3 ст. 39.36 Земельного кодекса Российской Федерации, Положением о порядке и условиях размещения объектов на землях или земельных участках, находящихся в государственной или муниципальной собственности, на территории Пермского края без предоставления земельных участков и установления сервитутов, публичного сервитута, утвержденным Постановлением Правительства Пермского края от 22 июля 2015 г. № 478-п, заявлением от 5 июля 2022 г. № 21-01-06-6038.

разрешает АО «Газпром газораспределение Пермь» (ИНН 5902183841, ОГРН 1025900512670, место нахождения: 614000, г. Пермь, ул. Петропавловская, д. 43).

размещение объекта: газопровод давлением до 1,2 МПа, для размещения которого не требуется разрешения на строительство, к жилому дому по адресу: Пермский край, г. Пермь, ул. Якутская, 16/12

на землях: государственная собственность на которые не разграничена

местоположение: Пермский край, г. Пермь, ул. Якутская

разрешение выдано на срок: 11 месяцев

способ размещения объекта: подземный

Дополнительные условия размещения:

Территория, согласно схеме, расположена в зонах с особым условием использования территории: охранный зона объектов электросетевого хозяйства, охранный зона газораспределительных сетей, приаэродромная территория аэродрома аэропорта Большое Савино.

АО «Газпром газораспределение Пермь»:

1. Соблюдать правила охраны электрических сетей, установленные постановлением Правительства Российской Федерации от 24.02.2009 № 160 «О порядке установления охранных зон объектов электросетевого хозяйства и особых условий использования земельных участков, расположенных в границах таких зон»;

2. Соблюдать правила охранных зон газопроводов, установленные постановлением Правительства Российской Федерации от 20 ноября 2000 г. № 878 «Об утверждении Правил охраны газораспределительных сетей»;

3. Соблюдать правила охранных зон воздушного пространства, установленные постановлением Правительства Российской Федерации

от 11.03.2010 № 138 «Об утверждении Федеральных правил использования воздушного пространства Российской Федерации».

В соответствии с пунктом 7(2) Положения о порядке и условиях размещения объектов на землях или земельных участках, находящихся в государственной или муниципальной собственности, на территории Пермского края без предоставления земельных участков и установления сервитутов, публичного сервитута, утвержденного постановлением Правительства Пермского края от 22 июля 2015 г. № 478-п, представить в департамент земельных отношений в течении 1 месяца с момента размещения объектов материалы контрольной геодезической съемки размещенных объектов на бумажном и электронном носителях на безвозмездной основе.

В соответствии со статьей 20¹ Закона Пермского края от 14 сентября 2011 г. № 805-ПК «О градостроительной деятельности в Пермском крае» АО «Газпром газораспределение Пермь»:

1. Не позднее, чем за 10 рабочих дней до начала строительства и реконструкции безвозмездно передать в департамент градостроительства и архитектуры администрации города Перми один экземпляр копий разделов проектной документации, предусмотренных пунктом 1 части 12 статьи 48 Градостроительного кодекса Российской Федерации.

2. В течение 10 рабочих дней после окончания работ по строительству, реконструкции безвозмездно передать в департамент градостроительства и архитектуры администрации города Перми схему, отображающую расположение объекта и сетей инженерно-технического обеспечения, подписанную АО «Газпром газораспределение Пермь», с приложением текстового и графического описания местоположения границ охранной и санитарно-защитной зоны, перечень координат характерных точек границ такой зоны.

Приложение: схема предполагаемых к использованию земель или части земельного участка на 2 л. в 1 экз.

Начальник отдела предоставления
земельных участков по работе
с юридическими лицами



О.В. Матис

Схема предполагаемых к использованию земель или части земельного участка

Объект: Газопровод давлением до 1.2 Мпа. для размещения которого не требуется разрешения на строительство к жилому дому по адресу: Пермский край, г. Пермь, ул. Якутская, д. 16/12.

Местоположение: Пермский край, г. Пермь, ул. Якутская.

Площадь земель или части земельного участка: 5904 м² (:ЗУ1(1) = 5552 м²; :ЗУ1(2) = 352 м²)

Категория земель: земли населенных пунктов;

Вид разрешенного использования: -

Каталог координат, м

:ЗУ1(1)		
н7	522994.98	2223843.93
н8	522993.38	2223853.79
н9	522985.13	2223852.47
н10	522981.90	2223872.54
н11	522979.19	2223880.22
н12	522967.27	2223948.25
н13	522880.91	2224444.04
14	522874.97	2224442.86
н14	522936.84	2224063.26
н15	522968.48	2223883.44
н16	522966.21	2223883.01
н17	522969.39	2223863.54
н18	522973.13	2223864.15
н19	522976.98	2223841.10
н7	522994.98	2223843.93
:ЗУ1(2)		
1	522834.18	2224734.63
2	522835.18	2224734.75
3	522835.30	2224733.75
4	522834.30	2224733.63
5	522834.42	2224733.64
6	522834.78	2224731.65
н1	522834.78	2224731.65
7	522835.36	2224732.23
8	522836.07	2224731.52
9	522835.36	2224730.82
10	522834.83	2224731.35
11	522835.24	2224729.09
12	522852.28	2224634.50
н2	522855.24	2224635.00
н3	522849.45	2224687.15
н4	522842.20	2224698.08
н5	522835.35	2224736.87
н6	522833.90	2224736.59
13	522834.25	2224734.64
1	522834.18	2224734.63

Граница н17-н7, н8-н13, н14-н16, н2-н6 – земли общего пользования;

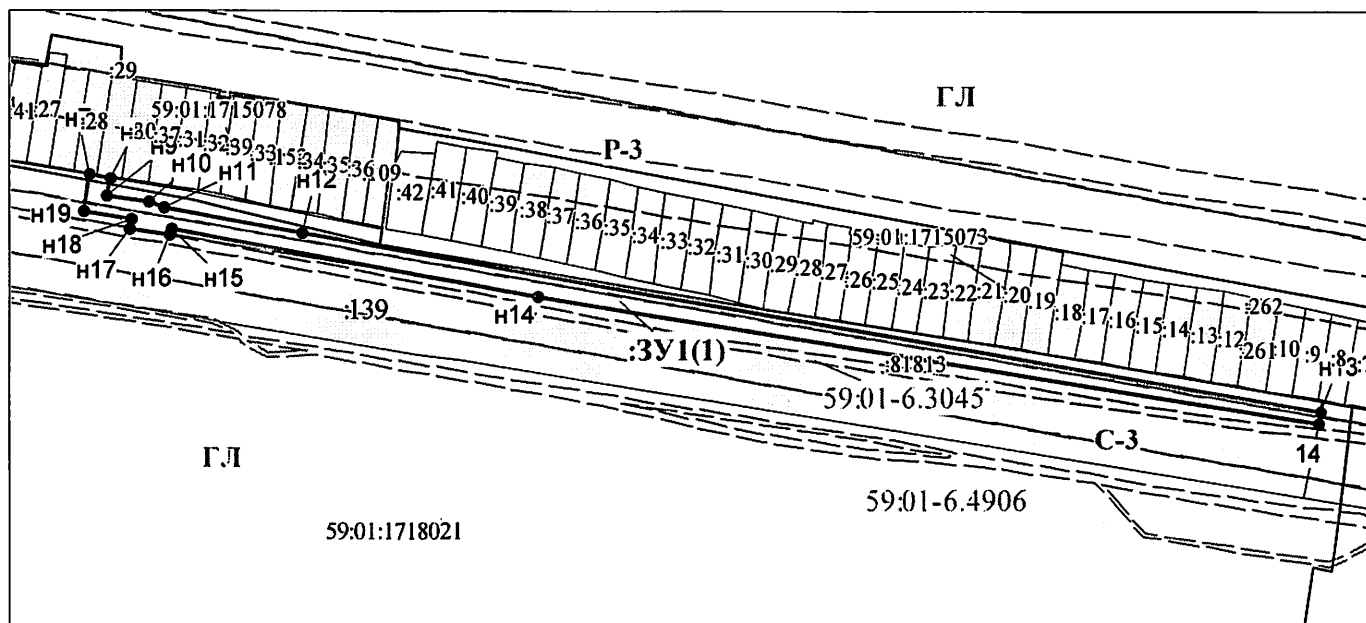
Граница н7-н8 – земельный участок с кадастровым номером 59:01:1715078:1;

Граница н13-14 – земельный участок с кадастровым номером 59:01:0000000:91094;

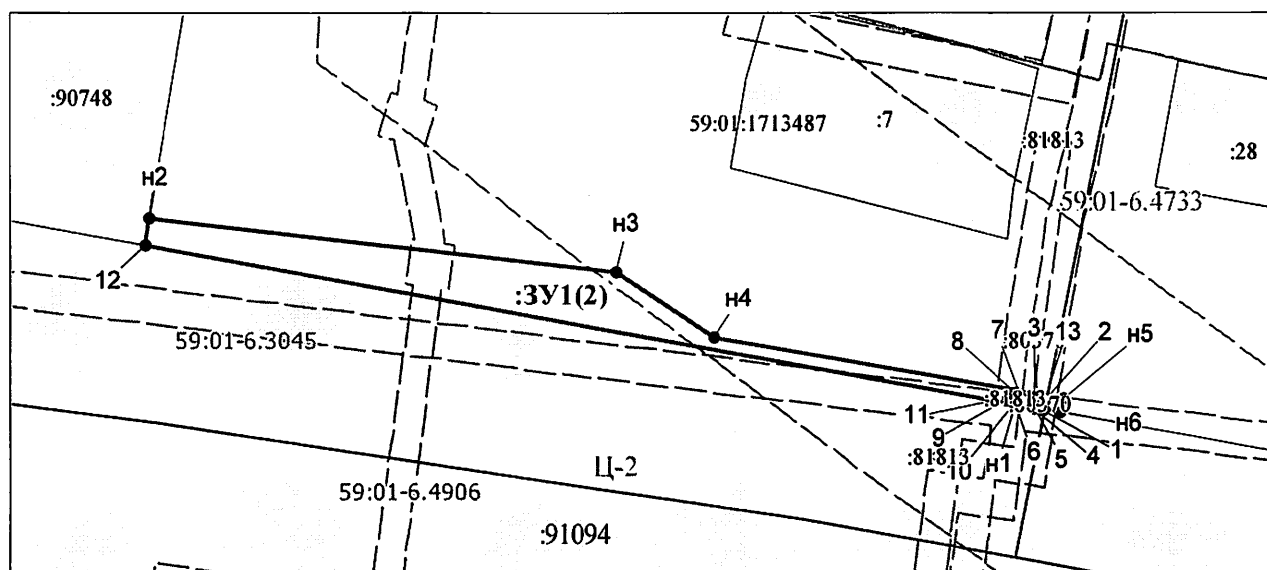
Граница 14-н14, н16-н17 – земельный участок с кадастровым номером 59:01:1718021:139;

Граница 4-1 – земельный участок с кадастровым номером 59:01:0000000:80370;

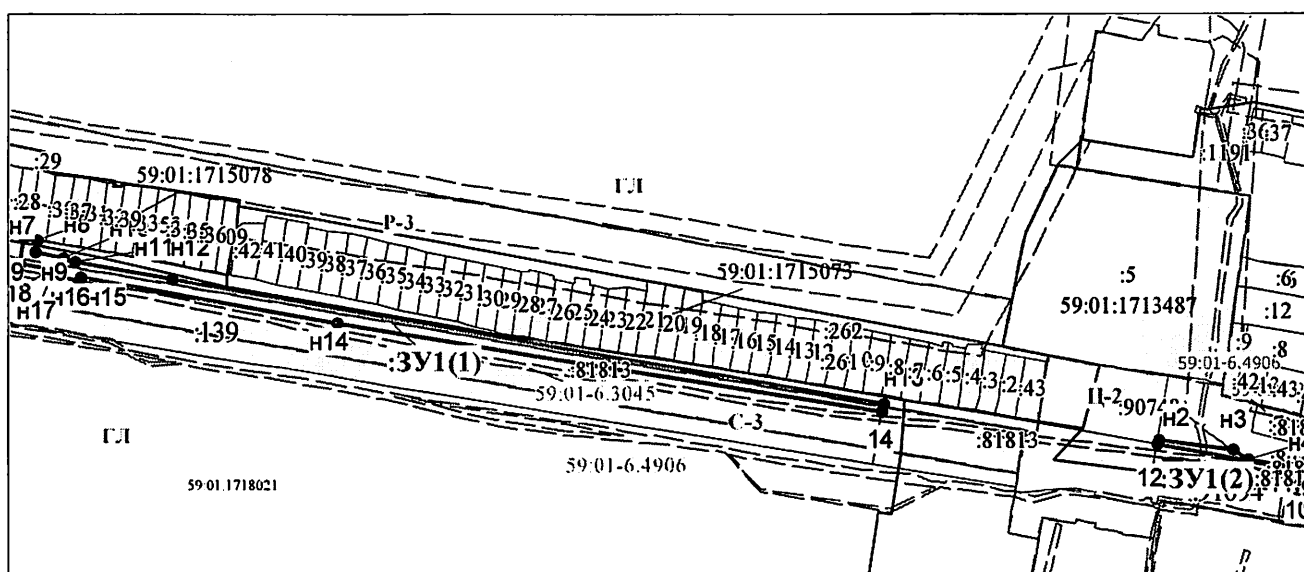
Граница 10-н1 – земельный участок с кадастровым номером 59:01:0000000:81813.



Масштаб 1:3500



Масштаб 1:800



Масштаб 1:5000

Условные обозначения:

----- Граница охранных и территориальных зон

_____	Существующая часть границы, сведения о которой достаточны для определения её
•	Характерная точка границы, сведения о которой позволяют однозначно определить ее положение
:13	Кадастровый номер земельного участка
_____	Граница кадастрового деления
59:01:1715073	Номер кадастрового квартала по сведениям ГКН
n1	Обозначение характерной точки границ
_____	Граница образуемого земельного участка
:3У1	Обозначение образуемого земельного участка
101	Обозначение территориальной зоны
59:01-6.6930	Обозначение охранной зоны

Заявитель: АО "Газпром газораспределение Пермь" по доверенности А.К. Порубов

(подпись, расшифровка подписи)

МП (для юридических лиц и индивидуальных предпринимателей)